Allegato a)

llo n. del in Comune di Pertusio civ. 22	Identificativi Catastali: Sezione: Foglio: 8 Particella: 1526 Subalterno: 3	Compilata da: Costanzo Davide Iscritto all'albo: Geometri Prov. Torino N.

1:500

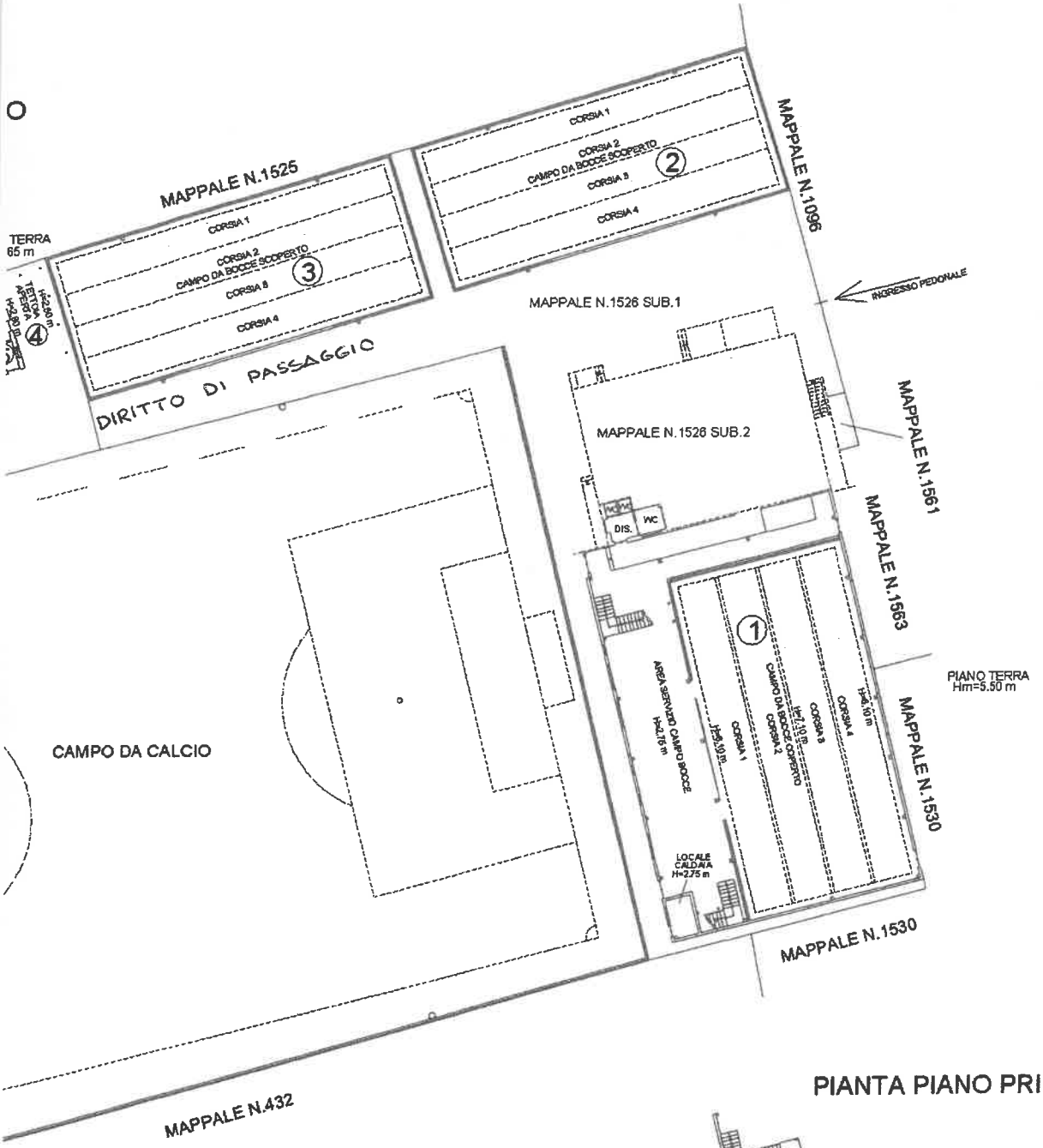

PIANTA PIANO PRIMO

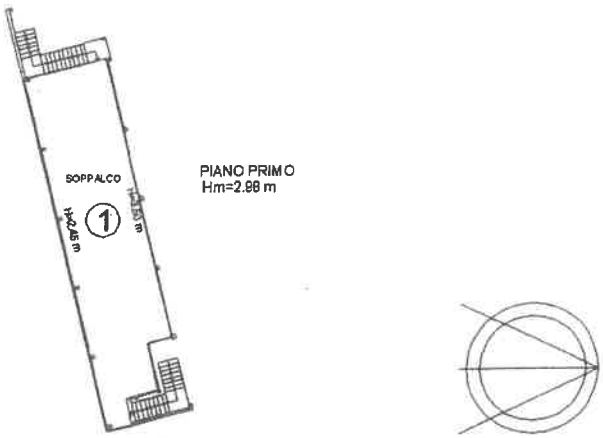

Agenzia del Territorio
CATASTO FABBRICATI
Ufficio Provinciale di
Torino

Dichiarazione protocollo n. del	
Planimetria di u.i.u. in Comune di Pertusio	
Via San Ponso	civ. 22
Identificativi Catastali: Sezione: Foglio: 8 Particella: 1526 Subalterno: 2	Compilata da: Costanzo Davide Iscritto all'albo: Geometri Prov. Torino N. 9192

eda n. 1 Scala 1:200

PIANO INTERRATO
H=2.20 m

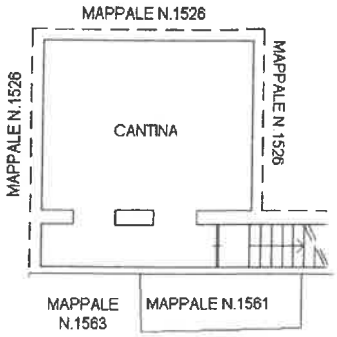

PIANO TERRA
Hm=3.15 m

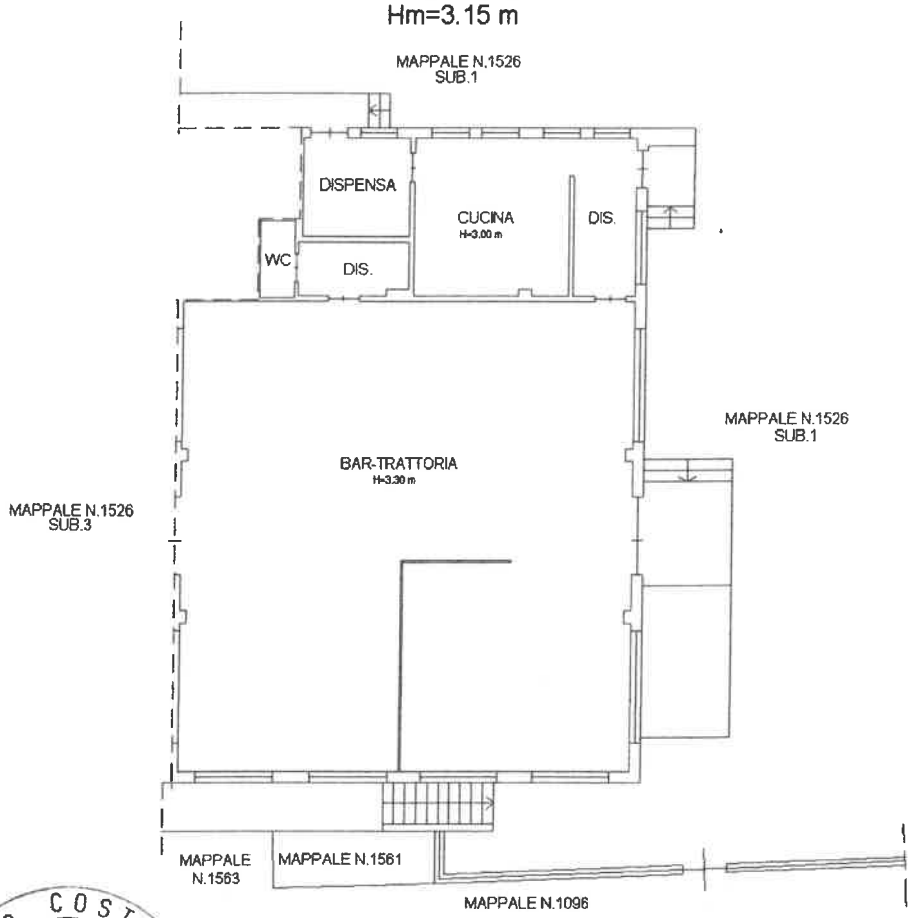

Davide COSTANZO
COLLEGIO DEI GEOMETRI DI TORINO
Iscrizione