comune di valperga

Riqualificazione Piazza Unità d'Italia

progettazione architettonica

architetto silvia donetti
via ogliasico 39
10086 rivarolo canavese
silvia.donetti@sharestudio.it
PIVA 09129090016

architetto pier giuseppe termini
Corso Martiri Della Liberta
10073 ciriè
piergiu20@gmail.com
PIVA 03833710274

ORDINE DEGLI ARCHITETTI, PIANIFICATORI, PAESAGGISTI E CONSERVATORI DELLA PROVINCIA DI TORINO
ARCHITETTO
Pier Giuseppe Termini
n.7720

fase	Progetto Definitivo-Esecutivo
intervento	Riqualificazione Piazza Unità d'Italia LOTTO 1
elaborato	estratti catastali, estratti PRGC e planimetria stato di fatto
tavola	04
scala	1:2000 - 1:1000 - 1:500
data	05/10/2018
pratica	VALPERGA
file	TAV_04_Estratti cart.dwg

rev.	data	redatto	oggetto revisione
00	05/10/2018	sd-pgt	prima emissione

L' UTILIZZO E LA RIPRODUZIONE DEL PRESENTE DOCUMENTO SONO RISERVATE A NORMA DI LEGGE

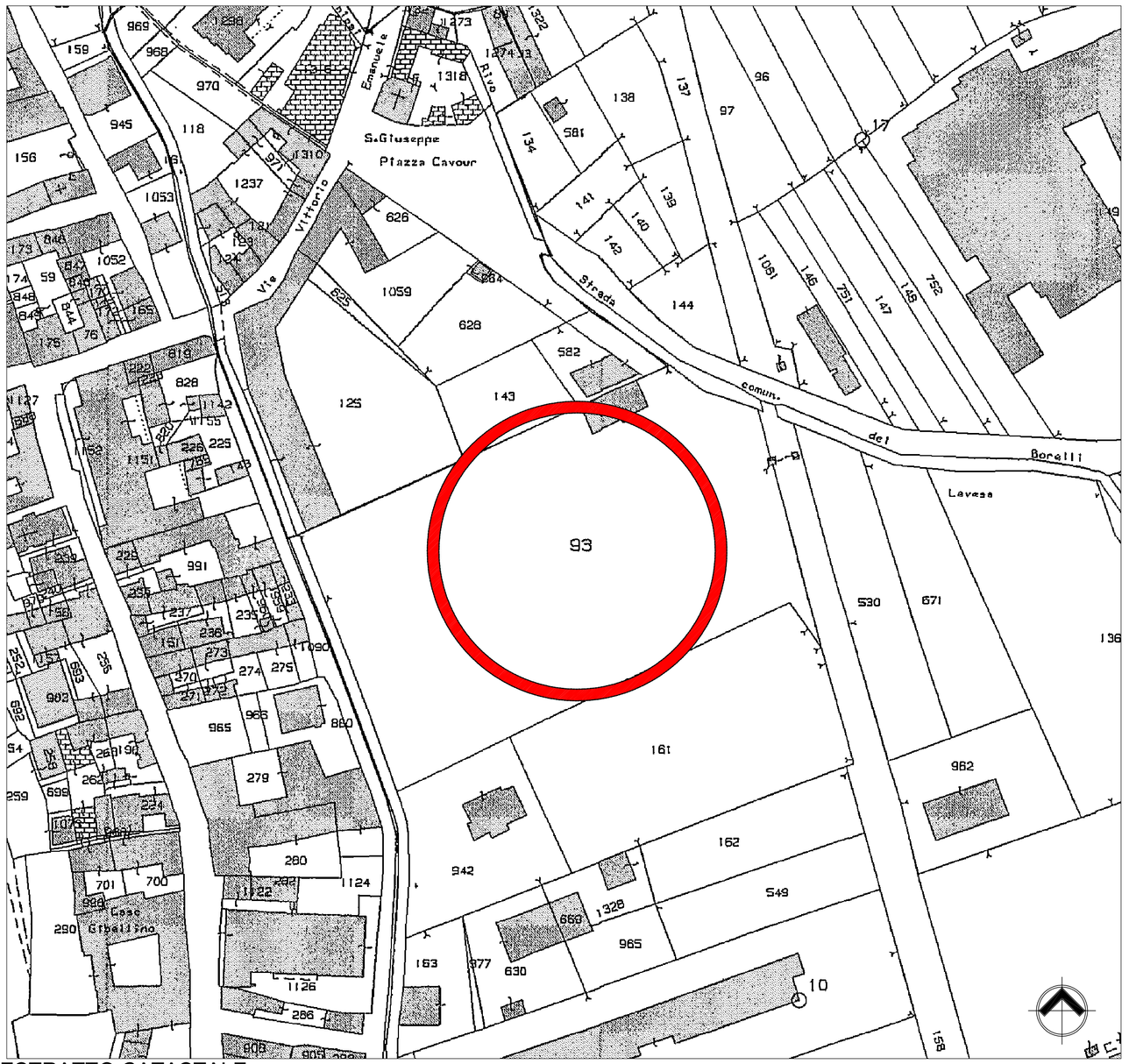

ESTRATTO CATASTALE
Foglio 7 mappale 93
SCALA 1:1000

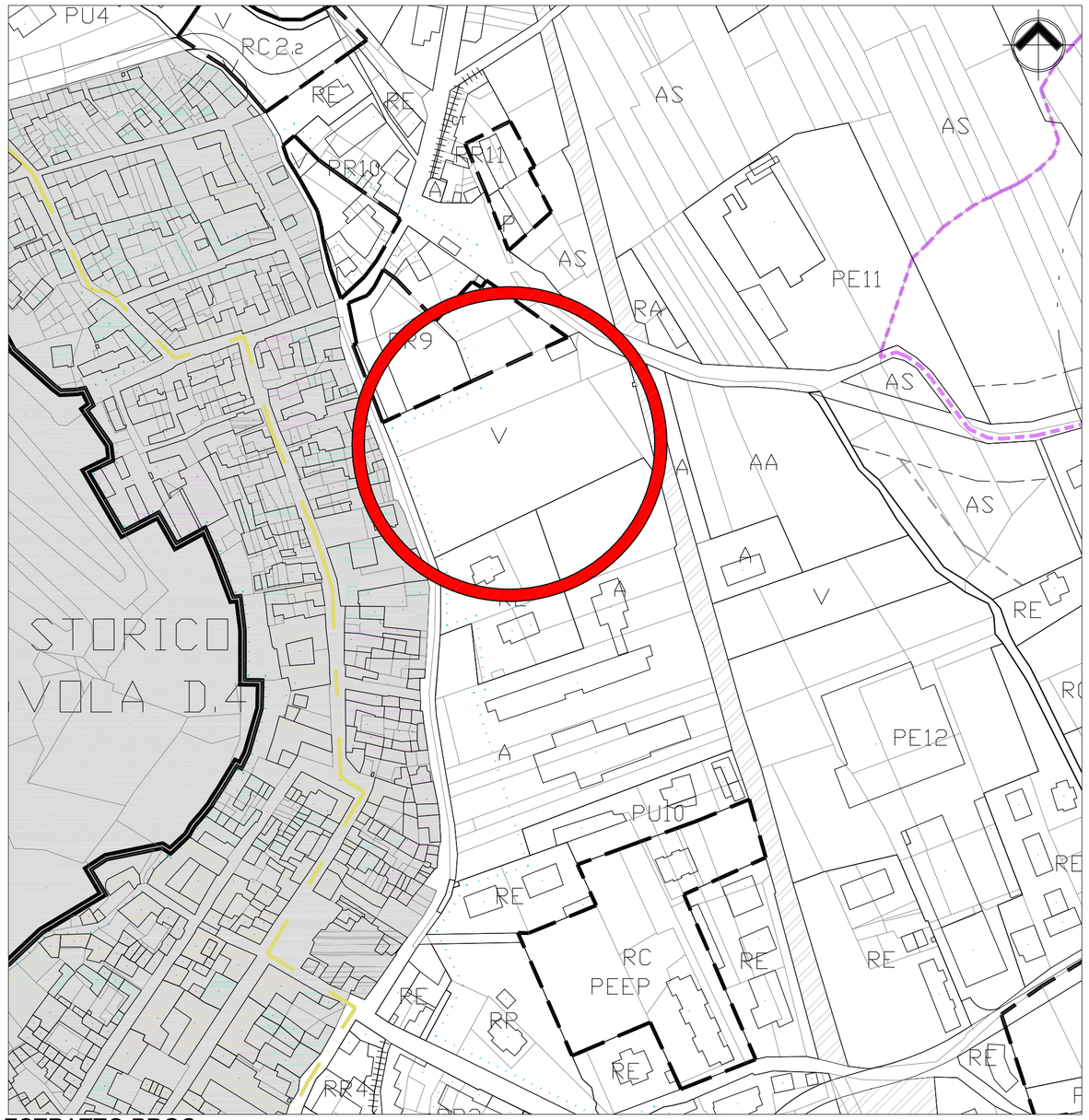

ESTRATTO PRGC
SCALA 1:2000

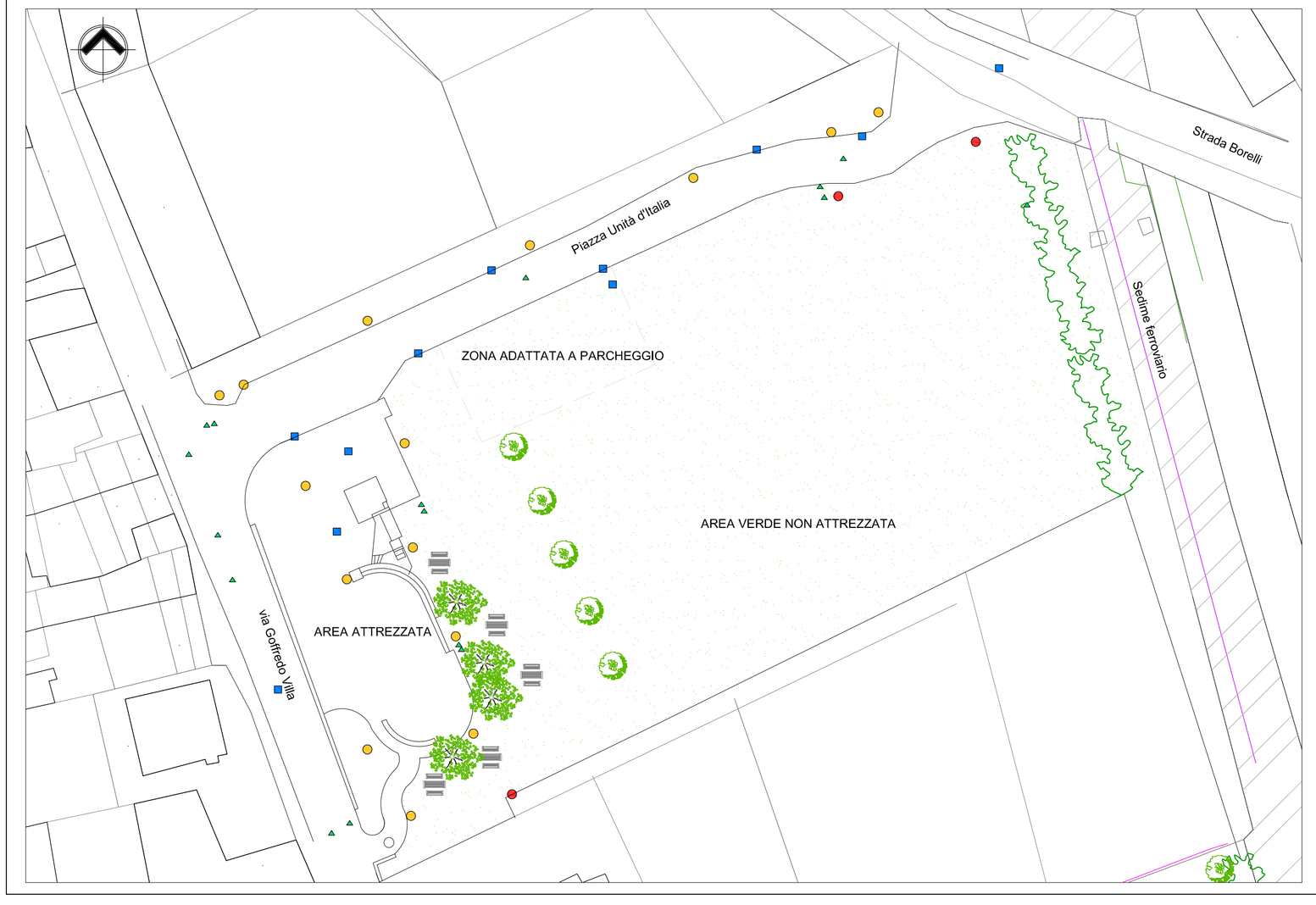

PLANIMETRIA STATO DI FATTO
SCALA 1:500

DIDASCALIA

- PUNTO DI STAZIONE
- ALBERI ESISTENTI
- POZZETTI
- CHIUSINI E CADITOIE
- PALI LUCE
- PALI ENEL
- PALI CAMPO

CS	CENTRO STORICO
NF	NUCLEI FRAZIONALI
RR	AREE RESIDENZIALI DI RISTRUTTURAZIONE
RE	AREE RESIDENZIALI ESAURITE
RI	AREE RESIDENZIALI NON COMPLETAMENTE ESURITE
RC	AREE RESIDENZIALI DI COMPLETAMENTO
RP	AREE A PARCO PRIVATO
RA	INSEDIAMENTI RESIDENZIALI IN AREA AGRICOLA
PEEP	EDILIZIA RESIDENZIALE PUBBLICA
PU	INSEDIAMENTI PRODUTTIVI IN CONTESTO URBANO
PE	AREE PRODUTTIVE ESISTENTI DI COMPLETAMENTO
PIP	PIANO PER INSEDIAMENTI PRODUTTIVI
PA	INSEDIAMENTI PRODUTTIVI IN AREA AGRICOLA
PI	INSEDIAMENTI PRODUTTIVI INQUINANTI
TP	AREE TERZIARIE A SERVIZI DI FRUIZIONE PUBBLICA
AN	AREE AGRICOLE NORMALI
AS	AREE AGRICOLE DI SALVAGUARDIA
SB	RISERVA NATURALE SPECIALE SACRO MONTE DI BELMONTE
AA	AREE DI INTERESSE ARCHEOLOGICO
	CORSI D'ACQUA E CANALI
	AREE PER LA VIABILITA'
	CICLOPISTA (P.T.C. Provincia di Torino)
	AREE FERROVIA E SERVIZI CONNESSI
V	SPAZI PUBBLICI A PARCO, GIOCO, SPORT
P	SPAZI PUBBLICI A PARCHEGGIO
A	SPAZI PUBBLICI A ATTREZZATURE DI INTERESSE COMUNE E ISTRUZIONE
SI	AREE A SERVIZI PER ATTIVITA' PRODUTTIVE
SG	AREE PER ATTREZZATURE ED IMPIANTI TECNOLOGICI
SV	AREE A PARCO PUBBLICO
	DELIMITAZIONE AMBITI SOTTOPOSTI A S.U.E.
	DELIMITAZIONE CENTRO ABITATO (nuovo codice della strada)
	DELIMITAZIONE ADDENSAMENTO COMMERCIALE STORICO RILEVANTE (A.1)
	LIMITE VINCOLO IDROGEOLOGICO
Q	LIMITE FASCIA "A" (di deflusso della piena) PIANO STRALCIO FASCE FLUVIALI
Q	LIMITE FASCIA "B" (di esondazione) PIANO STRALCIO FASCE FLUVIALI
	LIMITE "RISERVA NATURALE SPECIALE SACRO MONTE DI BELMONTE"
	LIMITE FASCIA DI RISPETTO STRADALE
	LIMITE FASCIA DI RISPETTO FERROVIA
	LIMITE FASCIA DI RISPETTO CORSI D'ACQUA
	LIMITI FASCE DI RISPETTO POZZI ACQUEDOTTO
	LIMITE FASCIA DI RISPETTO DEPURATORE
	LIMITE FASCIA DI RISPETTO CIMITERIALE

legenda PRGC