



CITTA' DI CUORGNE'

VARIANTE STRUTTURALE AL P.R.G.C. DI ADEGUAMENTO AL PIANO STRALCIO PER L'ASSETTO IDROGEOLOGICO (P.A.I.) (L.R. 26-01-2007 n.1 e L.R. 05/12/1977 n.56 e s.m. e.i.)



TAV. N.

13.B5

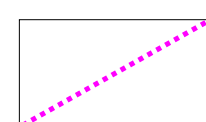
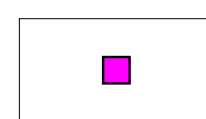
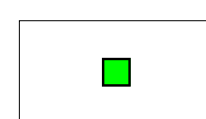
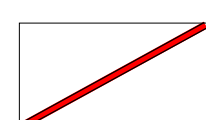
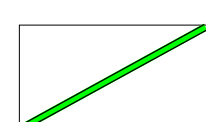
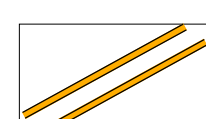


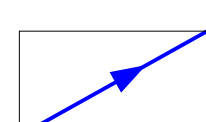

CARTA DELLE OPERE IDRAULICHE

SCALA 1 : 10.000

REDAZIONE: Dott. Geologo CARLO DELLAROLE STUDIO GEOLOGIA '88 - VIA ROMA n.7 10081 CASTELLAMONTE (TO)

Novembre 2009

LEGENDA

-  Limite comunale
-  Attraversamenti, intubamenti e codice identificativo nella relativa scheda SICOD
-  Ponti e codice identificativo nella relativa scheda SICOD
-  Scogliere, muri e codice identificativo nella relativa scheda SICOD
-  Argini e codice identificativo nella relativa scheda SICOD
-  Tratti canalizzati e codice identificativo nella relativa scheda SICOD
-  Reticolo idrografico secondario naturale
-  Reticolo idrografico secondario intubato
-  Linea di ruscellamento concentrato
-  Opere trasversali e codice identificativo nella relativa scheda SICOD

